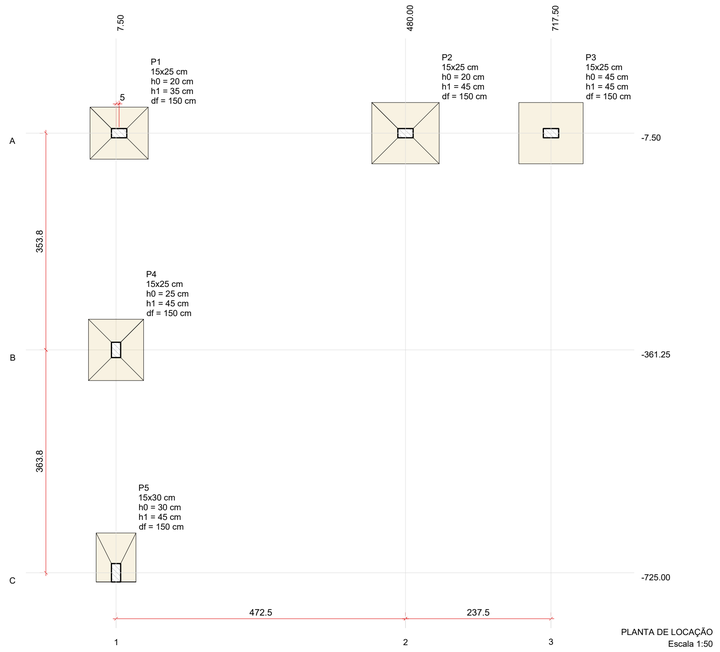

PLANTA DE LOCAÇÃO
Escala 1:50

Pilar													Fundação					
Nome	Seção	X	Y	Carga Máx.	Carga Mín.	Mx Máximo (kgf.m)		My Máximo (kgf.m)		Fx Máximo (tf)		Fy Máximo (tf)		Lado B	Lado H	h0 / ha	h1 / hb	df
	(cm)	(cm)	(cm)	(tf)	(tf)	Positivo	Negativo	Positivo	Negativo	Positivo	Negativo	Positivo	Negativo	(cm)	(cm)	(cm)	(cm)	(cm)
P1	15x25	12.50	-7.50	4.8	4.2	200	-200	200	-500	0.0	-0.5	0.4	-0.2	85	95	20	35	150
P2	15x25	480.00	-7.50	4.7	4.0	700	-700	600	-300	0.7	0.0	0.2	-0.1	100	110	20	45	150
P3	15x25	717.50	-7.50	3.1	2.0	1000	-900	400	-400	0.3	-0.2	0.3	-0.2	100	105	45	45	150
P4	15x25	8.00	-361.25	4.7	4.6	1000	-600	1200	-1000	0.3	-0.4	0.5	-0.9	110	115	20	45	150
P5	15x30	7.50	-725.00	2.7	1.9	0	-400	0	0	0.1	-0.2	0.2	0.0	80	65	30	45	150

Os esforços indicados nesta tabela são os valores máximos obtidos pela envoltória de todas as combinações definidas para as fundações. Para análises complementares, deve-se consultar o relatório de esforços na fundação, que apresenta os valores calculados para cada combinação.

Locação no eixo X	
Coordenadas (cm)	Nome
7.50	P5
8.00	P4
12.50	P1
480.00	P2
717.50	P3

Locação no eixo Y	
Coordenadas (cm)	Nome
-7.50	P1, P2, P3
-361.25	P4
-725.00	P5

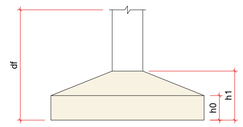



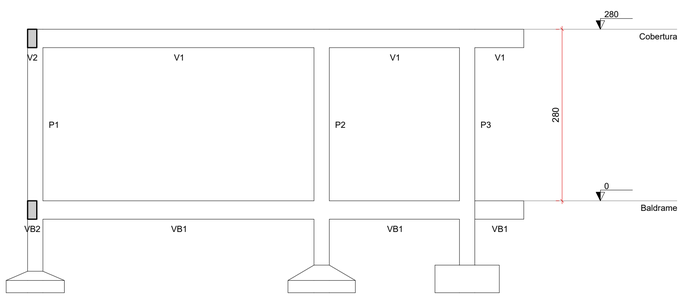

CORTE A-A
Escala 1:50

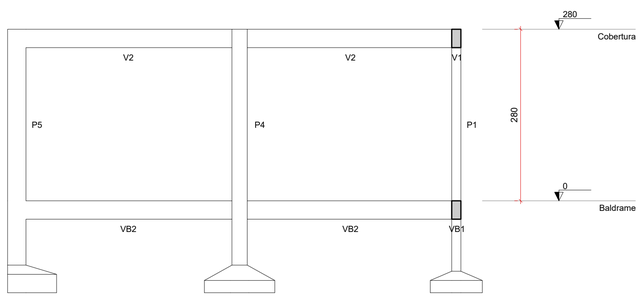

CORTE B-B
Escala 1:50

AMPLIAÇÃO - ETAPA 01



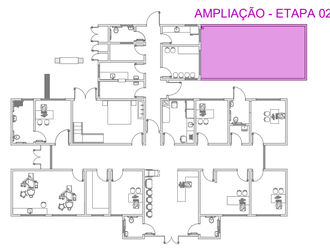

PROJETO ESTRUTURAL - ETAPA 01

AMAI
ASSOCIAÇÃO DOS MUNICÍPIOS DO ALTO IRANI

Obra:
AMPLIAÇÃO E REFORMA - UNIDADE BÁSICA DE SAÚDE
Rua Rogério Pessoa da Silva, s/nº - Bom Jesus/SC

Data: 03/2025

Resp. Técnico:
PATRICIA CAMILOTTI:08796773928
Assinado de forma digital por PATRICIA CAMILOTTI:08796773928
Dados: 2025.03.17 10:08:38 -03'00'
Patrícia Camilotti - Arquiteta e Urbanista CAU A116659-0

Município:
Prefeitura de Bom Jesus - CNPJ 01.551.148/0001-87

Escala: Indicada

Área: 89,92 m²

Desenho: Amanda

Especificação:
Planta de Locação - Etapa 01
Cortes - Etapa 01

Prancha: EST 01/06